

MĚSTSKÝ ÚŘAD MORAVSKÁ TŘEBOVÁ

ODBOR ŽIVOTNÍHO PROSTŘEDÍ

nám. T. G. Masaryka č.o. 29, 571 01 Moravská Třebová

SPIS. ZN.: S MUMT 28961/2021-OZP19
Č. J.: MUMT 02760/2022
VYŘIZUJE: Mgr. Klára Donátová
TEL.: 461353042
E-MAIL: kdonatova@mtrebova.cz
DATUM: 27.01.2022

ROZHODNUTÍ

SPOLEČNÉ ÚZEMNÍ A STAVEBNÍ ŘÍZENÍ

veřejnou vyhláškou

Výroková část:

Městský úřad Moravská Třebová - vodoprávní úřad věcně příslušný podle ustanovení § 104 odst. 2 písm. c) a ustanovení § 106 odst. 1 zákona č. 254/2001 Sb., o vodách a o změně některých zákonů (vodní zákon), ve znění pozdějších předpisů (dále jen „vodní zákon“), jako místně příslušný vodoprávní úřad podle ustanovení § 11 odst. 1 písm. b) zákona č. 500/2004 Sb., správní řád, ve znění pozdějších předpisů (dále jen „správní řád“), a jako speciální stavební úřad, příslušný podle ustanovení § 15 odst. 5 vodního zákona a § 15 odst. 1 písm. d) zákona č. 183/2006 Sb., o územním plánování a stavebním řádu (stavební zákon), ve znění pozdějších předpisů (dále jen „stavební zákon“), ve společném územním a stavebním řízení (dále jen „společné řízení“) posoudil podle § 94o stavebního zákona žádost o vydání společného povolení, kterou dne 21.09.2021 podala organizace

Skupinový vodovod Moravskotřebovska, Dobrovolný svazek obcí, IČO 72053453, Nádražní 6, 571 01 Moravská Třebová

(dále jen „žadatel“). Na základě posouzení žádosti a jejich příloh vodoprávní úřad **rozhodl takto:**

I. Podle § 94p odst. 1 stavebního zákona, v souladu s § 94j odst. 1 stavebního zákona a podle § 13a vyhlášky č. 503/2006 Sb., o podrobnější úpravě územního rozhodování, územního opatření a stavebního řádu, v platném znění (dále jen „vyhlášky 503/2006“), vodoprávní úřad schvaluje stavební záměr a žadateli

vydává společné povolení,

kterým schvaluje stavební záměr:

Výměna vodovodu Radkov - I. etapa

(dále jen „stavba“) na pozemku parc. č. 378/1 (ostatní plocha) v katastrálním území Petrůvka u Městečka Trnávky, st. p. 12 (zastavěná plocha a nádvoří), st. p. 68 (zastavěná plocha a nádvoří), parc. č. 26/3 (zahradka), parc. č. 29 (zahradka), parc. č. 36 (zahradka), parc. č. 37/1 (zahradka), parc. č. 65 (ostatní plocha), parc. č. 66 (ostatní plocha), parc. č. 72/1 (lesní pozemek), parc. č. 79/1 (zahradka), parc. č. 79/2 (zahradka), parc. č. 704/2 (zahradka), parc. č. 752/4 (trvalý travní porost), parc. č. 754/1 (ostatní plocha), parc. č. 819/1 (ostatní plocha), parc. č. 819/5 (ostatní plocha), parc. č. 819/6 (zahradka), parc. č. 822/1 (ostatní plocha), parc. č. 830/2 (ostatní plocha), parc. č. 830/3 (ostatní plocha), p. p. p. 74, p. p. p. 752/2, st. p. 3 (zastavěná plocha a nádvoří), st. p. 12 (zastavěná plocha a nádvoří), st. p. 15 (zastavěná plocha a nádvoří), parc. č. 29 (zahradka), parc. č. 58 (zahradka), parc. č. 66 (ostatní plocha), parc. č. 69/2 (trvalý travní porost), parc. č. 79/1 (zahradka), parc. č. 79/2 (zahradka), parc. č. 704/2 (zahradka), parc. č. 705/5 (zahradka), parc. č. 752/4 (trvalý travní porost), parc. č. 754/1 (ostatní plocha), parc. č. 819/1 (ostatní plocha), parc. č. 830/3 (ostatní plocha), p. p. p. 73/2, p. p. p. 752/2 v katastrálním území Radkov u Moravské Třebové, parc. č. 1194/3 (trvalý travní porost), parc. č. 1230 (ostatní plocha), parc. č. 1289 (ostatní plocha), parc. č. 1184/2 (ostatní plocha), parc. č. 1289 (ostatní plocha) v katastrálním území Rozstání u Moravské Třebové.

Popis stavby: Projektová dokumentace řeší výměnu části vodovodu v Radkově (I. etapa), v jižní části obce.

Určení místa stavby:

Název kraje	Pardubický
Název obce	Radkov
Název a identifikátor katastrálního území	Petrůvka u Městečka Trnávky [720381], Radkov u Moravské Třebové [737976], Rozstání u Moravské Třebové [742473]
Dotčený vodní tok	bezejmenný (IDVT 10208261)
Kód a název hydrogeologického rajónu	4262 Kyšperská synklinála - jižní část
Kód a název útvaru podzemních vod	42620 Kyšperská synklinála - jižní část
Kód a název útvaru povrchových vod	MOV_0340 Třebůvka od toku Kunčinský potok po tok Jevíčka
Určení místa (orientačně souřadnicemi X, Y určenými v souřadnicovém systému S-JTSK)	začátek stavby → 1102829.83; 582658.3 konec stavby → 1102060.95; 582137.07

Druh stavby: Vodovodní řad s přípojkami. Stavba trvalá.

Účel stavby: Účelem stavby je výměna stávajícího poruchového a pro požární účely nefunkčního vodovodního řadu pro zásobování pitnou vodou.

Členění stavby: Stavba je členěna na SO 01 Vodovodní řad „A“ a SO 02 Vodovodní řad „A-2“.

Určení prostorového řešení stavby: viz příložená koordinační situace stavby, včetně Změny č. 1.

Vymezení území dotčeného vlivy stavby:

K. ú. Petrůvka u Moravské Třebové:

- parc. č. 378/1 – Obec Městečko Trnávka.

K. ú. Radkov u Moravské Třebové:

- parc. č. 830/2, 830/3 – Správa a údržba silnic Pardubického kraje (zast. pro Pardubický kraj),
- st. p. 68, parc. č. 26/3, 37/1, 819/1, 819/5, 822/1, 752/4, 754/1 – Obec Radkov,
- parc. č. 72/1 – Lesy České republiky, s. p. (zastoupení pro stát Česká republika),
- p. p. p. 752/2 (GP) – Baranok Zdeněk,
- parc. č. 79/2 – Bušina Oldřich, Bušinová Jarmila,
- p. p. p. 74 (GP) – Tomanová Ivana,
- parc. č. 66 – Suchomelová Vlasta,
- parc. č. 65, 704/2 – Járos Josef, Járosová Anežka
- st. p. 12, parc. č. 36 – Havlíčková Marie, Lujka Drahomír, Lujka Josef, Pužíková Ludmila,
- parc. č. 819/6 – Továrek Rudolf, Továrková Hana,
- parc. č. 29 – Bartošová Jana, Pecha Lubomír.

K. ú. Rozstání u Moravské Třebové:

- parc. č. 1194/3 – Herzog Miloslav,
- parc. č. 1230 – Obec Rozstání,
- parc. č. 1289 – Správa a údržba silnic Pardubického kraje (zast. pro Pardubický kraj).

Pozemky dotčené připojením 19 ks přípojek: parc. č. 1289, 1184/2 v katastrálním území Rozstání u Moravské Třebové, st. p. 12, 15, 3, parc. č. 830/3, 752/4, 754/1, 819/1, 79/1, 79/2, 704/2, 58, 29, 705/5, 69/2, 66, p. p. p. 752/2, 73/2 v katastrálním území Radkov u Moravské Třebové.

Seznam sousedních pozemků: parc. č. 238/4, 238/34 v katastrálním území Petrůvka u Městečka Trnávky, st. p. 2/2, 7, 9, 10, 11, 13, 14, 15, 20, 54, 65, 66, 76, parc. č. 26/1, 28, 31, 34/1, 34/3, 35, 44, 45/1, 47, 49/1, 53, 54/1, 58, 60, 61, 67/1, 72/2, 76/1, 76/2, 79/1, 80/2, 84/1, 84/2, 704/3, 705/5, 740/4, 811/2, 819/3, 819/9, 823/1, p. p. p. 73/2, 705/5, 740/2, 741, 742/1, 819/10, 819/11, 819/12, 819/13 v katastrálním území Radkov u Moravské Třebové, parc. č. 1184/1, 1184/2, 1185/9, 1185/13, 1188, 1194/2 v katastrálním území Rozstání u Moravské Třebové.

I.I Podle ustanovení § 94p odst. 1 stavebního zákona, § 15 odst. 3 vodního zákona a § 13a odst. 2 vyhlášky 503/2006 vodoprávní úřad **stanovuje podmínky pro provedení stavby:**

1. Stavba bude umístěna v souladu s grafickými přílohami rozhodnutí – kopií koordináčního situačního výkresu C.3 a kopií situačního výkresu „Změna č. 1 – 12/2021“.
2. Stavba bude provedena podle projektové dokumentace stavby s označením „Výměna vodovodu Radkov 1. etapa“, ověřené ve vodoprávním řízení, kterou zpracovala Helena Dobroucká a autorizoval Petr Dobroucký, autorizovaný technik pro vodohospodářské stavby, ČKAIT 0700306 v březnu 2021., se změnou č. 1 s označením „Výměna vodovodního řadu Třeňšov – změna 12/2021“ z prosince 2021. Změnou č. 1 došlo ke změně dotčených pozemků, stavbou nebude dotčen pozemek parc. č. 79/1 v k. ú. Radkov u Moravské Třebové. Případné další změny nesmí být provedeny bez předchozího povolení vodoprávního úřadu.
3. **Umístění jednotlivých přípojek bude upřesněno dle skutečnosti a odsouhlaseno s vlastníky příslušných nemovitostí, ke každé přípojkě bude vyhotovena přípojková karta podle vzoru předaného provozovatelem vodovodu. Přípojkové karty budou na konci stavby předány investorovi.**
4. Před započítím zemních prací stavebník zajistí **vytýčení všech podzemních zařízení**, nesmí dojít k ohrožení nebo poškození podzemních sítí a zařízení! Křížení, styk nebo souběh stavby s veškerým podzemním nebo vrchním vedením a zařízením musí vyhovovat příslušným předpisům a způsob řešení musí být odsouhlasen dotčenými orgány a organizacemi. Stavebník musí mít před započítím zemních prací všechna vyjádření a stanoviska aktualizovaná.
 - a. Dojde ke střetu se sítí elektronických komunikací společnosti Česká telekomunikační infrastruktura a.s. (dále jen „SEK“). K ochraně SEK se stanovují následující podmínky, které vycházejí z vyjádření společnosti Česká telekomunikační infrastruktura a.s. (dále jen „CETIN a.s.“) o existenci SEK č. j. 610516/21 ze dne 15.04.2021:
 - Křížení a souběh telefonních kabelů s nově budovaným vodovodem bude v souladu s ustanovením příslušné normy ČSN o prostorovém uspořádání inženýrských sítí. **Při obnažení kabelů nebo optických trubek SEK bude přizván před záhozem pracovník společnosti CETIN, a. s. ke kontrole.**
 - **Stavebník je povinen řídit se Všeobecnými podmínkami ochrany SEK**, které jsou nedílnou součástí Vyjádření.
 - b. Stavba bude umístěna v ochranném pásmu v blízkosti podzemního a nadzemního vedení NN, v blízkosti nadzemního vedení VN a v blízkosti trafostanice v provozování společnosti ČEZ Distribuce, a. s. K ochraně energetického zařízení v provozování společnosti ČEZ Distribuce, a. s. se stanovují následující podmínky, které vycházejí ze sdělení společnosti ČEZ Distribuce a. s., zn. 0101497554, ze dne 06.04.2021 a zn. 0101497556 ze dne 06.04.2021 a souhlasu společnosti ČEZ Distribuce, a. s., zn. 001114731275, ze dne 26.04.2021:
 - Ochranné pásmo vrchního vedení VN 22 kV (VN2241) činí 10 metrů. **Vzdálenost vodovodu a přípojek musí být min. 5 metrů od stávajících podpěrných bodů vedení VN 22 kV.** Parkování vozidel je možné ve vzdálenosti min. 2 metry od krajního vodiče vedení VN. V ochranném pásmu nesmí být zřizovány žádné stavby, skládky materiálu, zeminy, hořlavých nebo výbušných látek ani s takovými látkami manipulováno bez souhlasu ČEZ Distribuce, a. s. V ochranném pásmu vrchního vedení VN je zakázána práce s nadměrnými mechanizačními prostředky a vrtnými soupravami.
 - Ochranné pásmo uvedeného podzemního kabelového vedení NN 0,4 kV činí 1 metr po obou stranách krajního kabelu. Požadujeme trvalé zajištění přístupu k podzemnímu kabelovému vedení NN k jeho provozování a údržbě. Zemní práce do vzdálenosti 1 metr od kabelu musí být prováděny zásadně ručně, bez použití mechanizace. V případě poruchy kabelu NN v dotčeném území zajistí prováděcí firma (popř. investor stavby) výkopové práce a práce potřebné pro opravu kabelu, s uvedením terénu do původního stavu, na vlastní náklady. Podzemní kabelové vedení NN a jejich ochranné pásmo nesmí být dotčeno žádnou stavbou ani základem v zemi.
 - Místa křížení a souběhy ostatních zařízení a staveb se zařízeními energetickými, komunikačními sítěmi pro elektronickou komunikaci nebo zařízeními technické infrastruktury musí být vyprojektovány a provedeny v souladu s platnými normami a předpisy, zejména s ČSN 33 2000-5-52, ČSN EN 50110-1, ČSN EN 50341-1, ČSN EN 50423-3, ČSN 73 6005 a PNE 33 0000-6, PNE 33 3301, PNE 34 1050.

- V případě nadzemního vedení nn budou pro stavby a konstrukce dodrženy odstupové vzdálenosti uvedené v PNE 33 3302 a hranu výkopu doporučujeme při realizaci stavby umístit min. 1 m od základové části podpěrného bodu.
 - Při realizaci stavby a/nebo provádění související činnosti nesmí dojít v žádném případě k nebezpečnému přiblížení osob, věcí, zařízení nebo mechanismů a strojů k živým částem pod napětím, tj. musí být dodržena minimální vzdálenost 1 m od živých částí zařízení nn, 2 m od vedení vn a 3 m od vedení vvn (dle PNE 33 0000-6), pokud není větší vzdálenost stanovena v jiném předpisu (např. ČSN ISO 12480-1). V případě, že nebude možné tuto vzdálenost dodržet, je žadatel povinen požádat o vypnutí předmětného elektrického zařízení, případně o dočasné zaizolování vodičů nn.
 - Pracovníci provádějící práce budou prokazatelně poučeni o nebezpečí, které hrozí při nedodržení bezpečnostních předpisů. S ohledem na provádění prací v blízkosti zařízení distribuční soustavy, resp. v ochranném pásmu upozorňujeme na možnost nebezpečných vlivů od elektrického zařízení. Opatření proti těmto vlivům je na straně žadatele, dodavatele prací nebo jimi pověřených osobách. ČEZ Distribuce, a. s., nepřevzme žádnou zodpovědnost za případné škody, které vzniknou následkem poruchy nebo havárie elektrického zařízení za nepředvídaných okolností nebo nedodržením výše uvedených podmínek.
 - Stavbou nebude narušeno stávající podzemní kabelové vedení NN, jeho uzemnění a uzemnění nadzemního vedení, statika podpěrných bodů ani jiné energetické zařízení. Nebude-li možné toto dodržet, je nutné situaci řešit formou přeložky zařízení distribuční soustavy ve smyslu § 47 zákona č. 458/2000 Sb., v platném znění.
 - V případě činnosti a/nebo stavby v blízkosti elektrického vedení, resp. v ochranném pásmu bude dotčený prostor ze všech stran možného přístupu/vjezdu po celou dobu realizace viditelně označen výstražnou cedulí.
 - Umístěním stavby nesmí dojít ke ztížení přístupu našich pracovníků a pracovníků námi pověřených firem k zařízení v majetku společnosti ČEZ Distribuce, a. s. Při případné úpravě povrchu nesmí dojít ke změně výškové nivelity země oproti současnému stavu.
 - **Musí být dodrženy Podmínky pro práce v ochranných pásmech zařízení, které jsou součástí vydaného sdělení o existenci zařízení v majetku společnosti ČEZ Distribuce, a. s.**
 - **Dojde-li k obnažení podzemního vedení nebo k poškození energetického zařízení, sítě pro elektronickou komunikaci nebo zařízení se sítí pro elektronickou komunikaci související nebo zařízení technické infrastruktury ve vlastnictví ČEZ Distribuce, a. s., nahlaste nám prosím tuto skutečnost bezodkladně jako poruchu na bezplatnou linku 800 850 860. Poškození nebo mimořádné události způsobené na zařízení žadatelem, dodavatelem prací nebo jimi pověřenými osobami budou opraveny na náklady viníka. **Zahrnutí poškozených míst podzemního vedení může být provedeno pouze po souhlasu vydaném společností ČEZ Distribuce, a. s.****
- c. Je třeba dodržet tyto podmínky vyjádření VHOS, a.s., zn. Ing.Mi/2021/9011433 ze dne 23.04.2021:
- Při realizaci akce je nutno postupovat dle souvisejících norem – ČSN 73 6005 Prostorové uspořádání sítí technického vybavení, TNV 755402 Výstavba vodovodních potrubí, ČSN 7505411 Vodovodní přípojky a v souladu se standardy pro veřejný vodovod, kterými se řídí vodovody, které provozuje VHOS, a. s., a jsou majetkem Skupinového vodovodu Moravskotřebovska.
 - Po získání povolení stavby a před zahájením prací zhotovitel dohodne konkrétní podmínky realizace stavby se zástupcem provozovatele – Ing. Bc. Vykydal – tel. č. 461 357 126. **Zhotovitel přizve zástupce provozovatele k předání staveniště a v průběhu realizace stavby ke kontrole všech stavebních a technologických prací a k důležitým zkouškám, jejichž kvalita provedení, či výsledky mohou mít v budoucnu vliv na provoz vodního díla a jejich způsob provedení nelze po zasypání díla zjistit.** Veškeré manipulace na vodovodní síti a stavební a montážní práce, které se přímo dotýkají stávajících vodárenských zařízení, musí být prováděny za přítomnosti nebo po dohodě se zástupci VHOS, a. s. Zejména se jedná o připojování nových úseků potrubí na stávající řady a připojování přípojek. Tyto práce provedeme po zajištění zemních prací.
 - Před předáním stavby majiteli je nutno předložit provozovateli projektovou dokumentaci skutečného provedení stavby k archivaci (především délka, hloubka uložení potrubí, karty

přípojek, kladečské schéma, případně fotodokumentaci prováděné stavby). Geodetické zaměření stavby pro potřeby technické mapy je nutno předat rovněž před zahájením předávání k odsouhlasení na útvar VHČ (Bc. Polák – tel. č. 461 357 136). Souhlas se zaměřením a předáním skutečného provedení stavby bude zároveň dokladem pro předání hotové stavby majiteli.

- d. Budou dodrženy podmínky vyplývající ze stanoviska společnosti GasNet, s. r. o., zastoupené společností GridServices, s. r. o., zn. 5002371945, ze dne 25.05.2021:
- **Před zahájením stavební činnosti bude provedeno vytyčení trasy a přesné určení uložení plynárenského zařízení a plynovodních přípojek. O provedeném vytyčení trasy bude sepsán protokol.** Bez vytyčení trasy a přesného určení uložení plynárenského zařízení a plynovodních přípojek stavebníkem nesmí být vlastní stavební činnosti zahájeny.
 - Požadujeme veškeré zemní práce v ochranném pásmu VTL plynovodu provádět výhradně ručním způsobem.
 - Nesmí být poškozeny nadzemní části VTI plynovodu (orientační sloupky, číchačky, kontrolní měřící vývod atd.).
 - Při křížení a souběhu podzemního vedení s VTL plynovody je nutno dodržet tyto nejmenší vzdálenosti mezi povrchy vedení a potrubí, event. jejich chráničkou:
 - Vodovod: křížení: min. 0,3 m od potrubí VTL plynovodu; vodovodní šachty: umístit mimo ochranné pásmo VTL plynovodu (min. 4,0 m od potrubí).
 - Tyto odstupové hodnoty jsou stanoveny v souladu s technickým pravidlem TPG 702 04, Tab. 9. Na tato zařízení se nevztahuje ČSN 73 6005 (prostorové uspořádání sítí technického vybavení).
 - Stavebník je povinen stavebnímu podnikateli prokazatelně předat kopii tohoto stanoviska. Převzetí kopie stvrdí stavební podnikatel stavebníkovi svým podpisem a zápisem do stavebního deníku. Pracovníci provádějící stavební činnosti budou prokazatelně seznámeni s polohou PZ, rozsahem ochranného pásma a těmito podmínkami.
 - Při provádění stavební činnosti, vč. přesného určení uložení plynárenského zařízení je stavebník povinen učinit taková opatření, aby nedošlo k poškození plynárenského zařízení a plynovodních přípojek nebo ovlivnění jejich bezpečnosti a spolehlivosti provozu. Nebude použito nevhodného nářadí, zemina bude těžena pouze ručně bez použití pneumatických, elektrických, bateriových a motorových nářadí.
 - V případě použití bezvýkopových technologií (např. protlaku) bude před zahájením stavební činnosti provedeno úplné obnažení plynárenského zařízení a plynovodních přípojek v místě křížení na náklady stavebníka. V případě, že nebude tato podmínka dodržena, nesmí být použita bezvýkopová technologie.
 - Odkryté PZ budou v průběhu nebo při přerušení stavební činnosti řádně zabezpečeny proti jejich poškození.
 - Poklopy uzávěrů a ostatních armatur na plynárenském zařízení a plynovodních přípojkách, vč. hlavních uzávěrů plynu (HUP) na odběrném plynovém zařízení udržovat stále přístupné a funkční po celou dobu trvání stavební činnosti.
 - Bude zachována hloubka uložení plynárenského zařízení a plynovodních přípojek (není-li ve stanovisku uvedeno jinak).
 - Stavebník je povinen neprodleně oznámit každé i sebemenší poškození plynárenského zařízení nebo plynovodních přípojek (vč. izolace, signalizačního vodiče, výstražné fólie atd.) na telefon 1239.
 - **Před provedením zásypu výkopu bude provedena kontrola dodržení podmínek stanovených pro stavební činnosti, kontrola plynárenského zařízení a plynovodních přípojek.** Kontrolu provede příslušná provozní oblast (formulář a kontakt naleznete na www.gridservices.cz nebo NONSTOP zákaznická linka 800 11 33 55). Při žádosti uvede žadatel naši značku (číslo jednací) uvedenou v úvodu tohoto stanoviska. **Povinnost kontroly se vztahuje i na plynárenské zařízení, které nebylo odhaleno.**
 - **O provedené kontrole bude sepsán protokol. Bez provedené kontroly nesmí být plynárenské zařízení a plynovodní přípojky zasypány.** V případě, že nebudou dodrženy výše uvedené podmínky, je stavebník povinen na základě výzvy provozovatele plynárenského zařízení a plynovodních přípojek, nebo jeho zástupce doložit průkaznou dokumentaci o nepoškození plynárenského zařízení a plynovodních přípojek během

- výstavby nebo provést na své náklady kontrolní sondy v místě styku stavby s plynárenským zařízením a plynovodními přípojkami.
- Plynárenské zařízení budou před zásypem výkopu řádně podsypány a obsypány těženým pískem, bude provedeno zhutnění a bude osazena výstražná fólie žluté barvy, vše v souladu s TPG 702 01, TPG 702 04.
 - Neprodleně po skončení stavební činnosti budou řádně osazeny všechny poklopy a nadzemní prvky plynárenského zařízení a plynovodních přípojek.
5. Musí být dodrženy podmínky vyplývající ze stanoviska správce povodí a bezejmenného vodního toku IDVT 10208261, Povodí Moravy, s. p., zn.: PM-15878/2021/5203/No ze dne 19.04.2021:
- **Požadujeme písemně oznámit min. 5 pracovních dní předem Povodí Moravy, s.p. provozu Olomouc (U Dětského domova 263, 772 11 Olomouc, p. Zlámal 728549436, zlamal@pmo.cz) zahájení prací.**
 - Podchod pod vodním tokem musí být proveden pouze řízeným protlakem.
 - Startovací a ukončovací jámy musí být umístěny minimálně 3 m od břehové hrany vodního toku.
 - Potrubí musí být uloženo v chrániče tak, aby horní hrana chráničky byla umístěna min. 1,2 m pode dnem vodního toku.
 - Veškeré potrubí umístěné v manipulačním pruhu vodního toku bude dimenzováno na pojezd mechanizace správce vodního toku (25t).
 - Během výstavby nesmí dojít k znečištění toku stavebním odpadem a dalšími látkami nebezpečnými vodám. Závažné látky, lehce odplavitelný materiál ani stavební odpad nebudou volně skladovány v blízkosti toku.
6. Musí být dodrženy podmínky vycházející ze souhlasu Správy a údržby silnic Pardubického kraje, zn.: SUSPK/4478/2021 ze dne 27.04.2021:
- Před zahájením stavebních prací musí být mezi investorem (zhotovitelem) a Správou a údržbou silnic Pardubického kraje uzavřena úplatná smlouva o podmínkách zřízení stavby a předáno staveniště.
 - Provádění stavebních prací v silničním pozemku bude probíhat mimo zimní období (1.11.-31.3.).
 - Budou respektovány Zásady upravující postup Správy a údržby silnic Pardubického kraje ve věci zvláštního užívání silnic.
 - **Pro umístění vodovodního potrubí do tělesa silnic III. třídy bude splněno:**
 - **Bude dodrženo min. krytí vodovodu v tělese silnice dle ČSN 73 6005 (v místech možné obnovy silničních příkopů nutno více).**
 - **Budou dodržena ochranná pásma u silničních propustků: při souběhu min. 3,0 m, při křížení min. 0,5 m.**
 - **Zařízení (hydranty, šoupata apod.) a jejich poklopy budou umístěny mimo těleso silnice, aby nebránily údržbě silničních příkopů, nenarušovaly odvodnění silnice apod.**
 - S podélným uložením vodovodu do tělesa silnice souhlasíme pouze za předpokladu splnění ustanovení § 36 odst. (3) a (4) zákona č. 13/1997 Sb., o pozemních komunikacích, není-li možno bez neúměrných nákladů umístit vedení mimo silniční pozemek nebo je vyloučena možnost jiného technického řešení.
 - **Vodovod bude umístěn v max. možné vzdálenosti od kraje vozovky.**
 - **V místech podélného uložení vodovodu do zeleného pásu silnice nebo silničního příkopu je nutno počítat s větším krytím vodovodu z důvodu možné obnovy silničních příkopů.**
 - Provádění výkopů a zásypů v tělese silnice bude probíhat dle Technických podmínek č. 146 Ministerstva dopravy ČR - Povolování a provádění výkopů a zásypů rýh pro inženýrské sítě ve vozovkách pozemních komunikací a Zásad upravujících postup SÚS Pk ve věci zvláštního užívání silnic.
 - Při poškození odvodňovacího zařízení komunikace či k zhoršení odvodnění komunikace v místě stavby, bude na náklady investora provedeno takové opatření, které zajistí řádné a funkční odvodnění silnice.
 - Částečné (případně úplné) uzavírky silnice pro provedení stavebních prací budou povoleny rozhodnutím příslušného silničního správního úřadu.
 - Místo zvláštního užívání silnice bude dle potřeby označeno přechodným dopravním značením projednaným s Policií ČR a silničním správním úřadem.
 - Držitel souhlasu ručí za bezpečnost účastníků silničního provozu v místě zvláštního užívání silnice a za případné škody zvláštním užíváním silnice způsobené do doby protokolárního předání

opravené silnice zpět Správě a údržbě silnic Pardubického kraje a za případné škody vzniklé vinou vad vzniklých po dobu záruční doby.

– **Pro převzetí zásahů bude doloženo:**

- **doklad o provedení statické zatěžovací zkoušky** pláně vozovky a podkladní šterkodrtě (četnost dle TP 146),
- **fotodokumentace dokládající splnění výše uvedených podmínek** (hloubka uložení, přesahy vrstev vozovky, provedení měření zhutnění, atd.).

7. Musí být dodrženy podmínky dotčených orgánů:

a. Podmínky závazného stanoviska Krajské hygienické stanice Pardubického kraje se sídlem v Pardubicích zn. KHSPA 05895/2021/HOK-Sy ze dne 12.04.2021:

- **Bude doloženo, že všechny použité materiály přicházející do styku s pitnou vodou odpovídají hygienickým požadavkům uvedeným ve vyhlášce č. 409/2005 Sb., o hygienických požadavcích na výrobky přicházející do přímého styku s vodou a na úpravu vody, ve znění pozdějších předpisů (včetně výluhových testů na tyto materiály).**
- **Bude předložen výsledek akreditovaného kráceného rozboru pitné vody odebrané z nové části vodovodu (vodovodní řad „A“ a vodovodní řad „A-2“).**

b. Podmínky vyplývající z rozhodnutí o zvláštním užívání silnice – umístění inženýrských sítí, č. j. MUMT 16420/2021/OD2 ze dne 28.05.2021, které vydal Městský úřad Moravská Třebová – odbor dopravy:

- Musí být dodrženy všechny podmínky vyjádření Správy a údržby silnic Pardubického kraje ze dne 15.04.2021 č. j. SUSPK/3985/.
- **O povolení stavebních prací požádá dodavatel stavby odbor dopravy MěÚ Moravská Třebová nejméně 1 měsíc předem po vyjádření vlastníků silnice a místní komunikace.**
- Umístění vodovodu bude provedeno výkopem a řízeným protlakem.

c. Podmínky vyplývající z koordinovaného závazného stanoviska Městského úřadu Moravská Třebová, č. j. MUMT 13282/2021 ze dne 03.05.2021:

1. Ochrana lesa

- Před započítím prací je žadatel povinen zajistit si souhlas vlastníka pozemku určeného k plnění funkcí lesa (dále jen "PUPFL"), na němž bude stavba realizována (v katastrálním území Radkov u Moravské Třebové parc. č. 72/1), a také souhlasy vlastníků PUPFL, v jejichž ochranném pásmu bude stavba realizována (parc. č. 1185/4 v v katastrálním území Rozstání u Moravské Třebové, parc. č. 236/6 v katastrálním území Petrůvka u Městečka Trnávky a parc. č. 72/2 v katastrálním území Radkov u Moravské Třebové) a jimi stanovené podmínky dodržet.
- Stavba bude realizována podle předloženého projektu.
- Při realizaci stavby budou respektovány základní povinnosti k ochraně PUPFL uvedené v § 13 zákona č. 289/1995 Sb., o lesích a o změně a doplnění některých zákonů, ve znění pozdějších předpisů (dále jen zákon o lesích).
- Technologie stavby bude zvolena taková, aby nedocházelo k poškozování okolních lesních porostů.
- V souvislosti s touto stavbou nedojde ke kácení vzrostlých stromů a ořezu větví na PUPFL bez souhlasu vlastníků těchto pozemků.
- Skládky a deponie zemin a materiálů budou situovány mimo PUPFL.
- Žadatel (investor) bere na vědomí, že při porušení svých povinností dle ustanovení § 22 zákona o lesích, ponese na své náklady možné riziko poškození stavby, které by mohly v budoucnu způsobit stromy rostoucí na dotčených lesních pozemcích.

8. Stavbu lze užívat jen na základě kolaudačního souhlasu, o jehož vydání stavebník v souladu s ustanovením § 122 stavebního zákona požádá vodoprávní úřad Moravská Třebová.

9. **K žádosti o kolaudační souhlas bude** kromě předepsaných příloh uvedených v příloze č. 14 vyhlášky č. 183/2018 Sb., o náležitostech rozhodnutí a dalších opatření vodoprávního úřadu a o

dokladech předkládaných vodoprávnímu úřadu, v platném znění, navíc přiloženo stanovisko/souhlas k užívání stavby od:

- a. **Krajské hygienické stanice,**
- b. **Hasičského záchranného sboru,**
- c. **VHOS a. s.** (v souvislosti s provedením stavby a v souvislosti s doložením geodetického zaměření skutečného provedení stavby pro technickou mapu),
- d. **Správy a údržby silnic Pardubického kraje,**
- e. **Povodí Moravy, s p.** (na základě převzetí zaměření skutečného provedení stavby a protokolu o řízeném protlaku).

Účastníci řízení podle § 27 odst. 1 písm. a) správního řádu:

žadatel: Skupinový vodovod Moravskotřebovska, Dobrovolný svazek obcí, Nádražní 6, 571 01 Moravská Třebová

vlastníci stavbou dotčených pozemků:

Zdeněk Baranok, nar. 28.02.1982, Radkov 1, 571 01 Radkov
Jana Bartošová, nar. 07.10.1963, Ladova 6, 412 01 Litoměřice
Oldřich Bušina, nar. 11.01.1957, Radkov 3, 571 01 Radkov
Jarmila Bušinová, nar. 20.04.1957, Radkov 3, 571 01 Radkov
Marie Havlíčková, nar. 10.12.1958, Lázy 8, 569 43 Městečko Trnávka
Miloslav Herzog, nar. 22.11.1948, Rozstání 90, 571 01 Rozstání
Josef Járos, nar. 03.02.1955, Radkov 5, 571 01 Radkov
Anežka Járosová, nar. 29.09.1954, Radkov 5, 571 01 Radkov
Drahomír Lujka, nar. 18.09.1963, Bránská 13, 571 01 Moravská Třebová
Josef Lujka, nar. 13.05.1960, Radkov 15, 571 01 Radkov
Lubomír Pecha, nar. 27.10.1953, Radkov 48, 571 01 Radkov
Ludmila Pužíková, nar. 27.01.1974, Pěčíkov 2, 571 01 Městečko Trnávka
Vlasta Suchomelová, nar. 08.05.1949, Radkov 6, 571 01 Radkov
Ivana Tomanová, nar. 16.04.1966, Krumpach 32, 789 01 Zábřeh
Rudolf Továrek, nar. 19.05.1975, Radkov 12, 571 01 Radkov
Hana Továrková, nar. 18.06.1969, Radkov 12, 571 01 Radkov
Lesy České republiky, s.p., Přemyslova 19, 500 08 Hradec Králové – zastoupení pro stát Česká republika
Obec Městečko Trnávka, Městečko Trnávka 5, 569 41 Městečko Trnávka
Obec Radkov, Radkov 4, 571 01 Radkov
Obec Rozstání, Rozstání 80, 571 01 Rozstání
Správa a údržba silnic Pardubického kraje – zastoupení pro Pardubický kraj, Komenského náměstí 125, 530 02 Pardubice

Odůvodnění:

Dne 21.09.2021 podal žadatel žádost o vydání společného povolení na stavbu. Uvedeným dnem bylo zahájeno společné řízení podle § 94j odst. 1 stavebního zákona. Žádost neobsahovala všechny předepsané náležitosti podle § 94l odst. 1 a 2 stavebního zákona a podle § 7a vyhlášky č. 503/2006 Sb., o podrobnější úpravě územního rozhodování, územního opatření a stavebního řádu, ve znění pozdějších předpisů. Žadatel nedoplnil souhlas vlastníka pozemku parc. č. 79/1 v k. ú. Radkov u Moravské Třebové.

Dne 14.01.2022 vodoprávní úřad vydal sdělení č. j. MUMT 01640/2022, kterým sděluje, že v rámci společného řízení o povolení stavby s označením „Výměna vodovodu Radkov – I. etapa“ (na pozemcích uvedených v oznámení o zahájení řízení č. j. MUMT 39238/2021 ze dne 22.12.2021) proběhla změna – úprava vedení trasy části vodovodního řádu a s ním souvisejícího ochranného pásma. V projektové dokumentaci uvedeno jako Změna č. 1 – 12/2021. Sdělení vodoprávní úřad zaslal žadateli a vlastníkově pozemku parc. č. 79/1 v k. ú. Radkov u Moravské Třebové, který na základě výše uvedené změny nebude stavbou dotčen; pozemek je v řízení dále veden jako pozemek sousední.

Vodoprávní úřad stanovil okruh účastníků řízení takto:

Účastníky řízení jsou podle § 94k stavebního zákona žadatel – Skupinový vodovod Moravskotřebovska, Dobrovolný svazek obcí a vlastníci dotčených pozemků: Zdeněk Baranok, Jana Bartošová, Oldřich

Bušina, Jarmila Bušinová, Marie Havličková, Miloslav Herzog, Josef Járos, Anežka Járosová, Drahomír Lujka, Josef Lujka, Lubomír Pecha, Ludmila Pužiková, Vlasta Suchomelová, Ivana Tomanová, Rudolf Továrek, Hana Továrková, Lesy České republiky, s.p. (stát Česká republika), Obec Městečko Trnávka, Obec Radkov, Obec Rozstání, Správa a údržba silnic Pardubického kraje (Pardubický kraj). Účastníky řízení jsou dále podle § 94k písm. e) stavebního zákona osoby, jejichž vlastnické právo nebo jiné věcné právo k sousedním stavbám anebo sousedním pozemkům nebo stavbám na nich může být společným povolením přímo dotčeno: V souladu s ustanovením § 112 odst. 1 stavebního zákona se v případě řízení s velkým počtem účastníků identifikují označením pozemků a staveb evidovaných v katastru nemovitostí přímo dotčených vlivem záměru.

Vodoprávní úřad oznámil opatřením č. j. MUMT 39238/2021 ze dne 22.12.2021 zahájení společného řízení známým účastníkům řízení a dotčeným orgánům. Zákon v tomto případě nestanoví povinnost nařízení ústního jednání a ústní jednání nebylo ke splnění účelu řízení a uplatnění práv účastníků nezbytné. Vodoprávní úřad podle ustanovení § 94m odst. 3 stavebního zákona upustil od ohledání na místě a ústního jednání, protože mu poměry staveniště byly dobře známy a žádost poskytovala dostatečné podklady pro posouzení navrhované stavby a stanovení podmínek k jejímu provádění, a stanovil, že ve lhůtě do 17.01.2022 mohou účastníci řízení uplatnit své námitky a dotčené orgány svá závazná stanoviska. Současně je upozornil, že k později uplatněným závazným stanoviskům a námitkám nebude v souladu s ustanovením § 115 odst. 1 vodního zákona podle § 94m odst. 3 stavebního zákona přihlédnuto. Vodoprávní úřad účastníky řízení poučil, že mají podle § 36 odst. 2 správního řádu právo vyjádřit v řízení své stanovisko, a že pokud o to požádají, poskytne jim správní orgán informace o řízení. Dále vodoprávní úřad účastníky řízení poučil, že v souladu s ustanovením § 36 odst. 3 správního řádu mají možnost před vydáním rozhodnutí vyjádřit se k podkladům rozhodnutí. V této souvislosti účastníkům sdělil, že rozhodnutí nebude vydáno dříve než 19.01.2022.

Základní údaje o stavbě, její členění a prostorové řešení:

Řad „A“ v celkové délce 1.165,69 m, v profilu D110. Dimenze byla konzultována s provozovatelem vodovodu, oproti původní dimenzi DN80 je navrhována dimenze o stupeň vyšší z důvodu zajištění dostatečného množství požární vody ve výše položených částech obce.

Řad je navržen z třívrstvého potrubí PE 100 RC certifikovaného dle PAS (typ 2) včetně opakovaných zkoušek trubek, s rodným listem DOQ, D 110x10,0 mm a 90x8,2 mm, SDR 11, PN16.

Pokládka potrubí hlavního řádu je v převážné části trasy plánována bezvýkopovou technologií - řízeným protlakem potrubí, bezvýkopové pokládce bude předcházet výkop montážních jam a sond v místech křížení se stávajícími podzemními vedeními tak, aby nemohlo dojít k jejich poškození. Pouze menší část řádu bude uložena do otevřeného výkopu.

Trasa hlavního řádu je navržena buď mimo nebo v souběžně se stávajícím řadem tak, aby po dobu pokládky hlavního řádu zůstal původní vodovod v provozu.

V trase hlavního řádu bude osazeno celkem 7 hydrantů DN80 mm, z toho 5 hydrantů nadzemních a 2 hydranty podzemní. Hydranty budou napojeny na řad D110 a budou kromě provozních účelů (kalník, vzdušník) sloužit i k požárním účelům.

Na řadu je navrženo osazení celkem 11 ks šoupat, z toho 1 ks DN 100 mm, 10 ks DN 80 mm,

1 ks DN 50 mm a 1 ks D 1". V trase hlavního řádu budou osazena celkem 3 sekční šoupata - na začátku za vodoměrem DN 80 mm, uprostřed 1 ks DN 100 mm a na konci nového řádu 1 ks DN 80 mm, na odbočení k napojení stávajícího řádu A-1 1 ks DN 80 mm, na odbočení k hydrantům celkem 7 ks šoupat DN 80 mm.

Na řad „A“ bude přepojeno celkem 17 ks přípojek v celkové délce 119,60 m z potrubí PE 32 mm. Pro přípojky je navrženo dvouvrstvé potrubí PE 100 Safe Tech RC, SDR 11, PN 16. Realizace přípojek a propojů se předpokládá výkopem rýh.

Řad „A-2“ v celkové délce 117,32 m, v profilu D 63 mm. Dimenze byla konzultována s provozovatelem vodovodu, oproti původní dimenzi DN80 je navrhována dimenze nižší (řad slouží k napojení pouze dvou přípojek).

Řad je navržen z třívrstvého potrubí PE 100 RC certifikovaného dle PAS (typ 2) včetně opakovaných zkoušek trubek, s rodným listem DOQ, D 63x5,8 mm, SDR 11, PN 16.

Pokládka potrubí hlavního řádu je v počáteční části trasy plánována bezvýkopovou technologií - řízeným protlakem potrubí s výkopem montážních jam a sond v místech křížení se stávajícími podzemními

vedeními tak, aby nemohlo dojít k jejich poškození. V další části trasy bude pokládka provedena rovněž bezvýkopovou technologií - reliningem. Jedná se o bezvýkopovou technologii, kdy je dostávajícího poškozeného potrubí, které je zmonitorované (a v případě nutnosti mechanicky vyčištěné) zatahováno potrubí menšího průměru. Při realizaci pokládky potrubí metodou relining bude zásobování vodou pro dvě nemovitosti řešeno přistavením cisterny s vodou.

Na konci řadu „A-2“ je osazeno šoupě D 1“ s potrubím PE 32 mm vyvedeném do poklopu, umožňující odvodu celého řadu.

Na začátku řadu „A-2“ je osazeno šoupě DN 50 mm.

Na řad „A-2“ budou připojeny celkem 2 ks přípojek v celkové délce 69,30 m, z potrubí PE 32 mm. Pro přípojky je navrženo dvouvrstvé potrubí PE 100 Safe Tech RC, SDR 11, PN 16. Realizace přípojek se předpokládá výkopem rýh.

Umístění jednotlivých přípojek bude upřesněno dle skutečnosti a odsouhlaseno s vlastníky příslušných nemovitostí, ke každé přípojce bude vyhotovena přípojková karta podle vzoru předaného provozovatelem vodovodu. Přípojkové karty budou na konci stavby předány investorovi.

Podklady rozhodnutí:

- Projektová dokumentace stavby s označením „Výměna vodovodu Radkov 1. etapa“, ověřená ve vodoprávním řízení, kterou zpracovala Helena Dobroucká a autorizoval Petr Dobroucký, autorizovaný technik pro vodohospodářské stavby, ČKAIT 0700306 v březnu 2021., se změnou č. 1 s označením „Výměna vodovodního řadu Třebořov – změna 12/2021“ z prosince 2021.
- Souhlasy vlastníků stavbou dotčených pozemků (smlouvy o smlouvě budoucí o zřízení služebnosti).
- Koordinované závazné stanovisko Městského úřadu Moravská Třebová, č. j. MUMT 13282/2021 ze dne 03.05.2021 – S PODMÍNKAMI.
- Vyjádření Správy a údržby silnic Pardubického kraje, zn.: SUSPK3985/2021 ze dne 15.04.2021.
- Souhlas ke zvláštnímu užívání silnice, který vydala Správa a údržba silnic Pardubického kraje, zn.: SUSPK/4478/2021 ze dne 27.04.2021 – S PODMÍNKAMI.
- Rozhodnutí Městského úřadu Moravská Třebová – odboru dopravy, o zvláštním užívání pozemní komunikace – k umístění inženýrských sítí, č. j. MUMT 16420/2021/OD2 ze dne 28.05.2021 – S PODMÍNKAMI.
- Závazné stanovisko Hasičského záchranného sboru Pardubického kraje č. j. HSPA–1428-2/2021 ze dne 20.04.2021 – SOUHLASNÉ ZÁVAZNÉ STANOVISKO BEZ PODMÍNEK.
- Závazné stanovisko Krajské hygienické stanice Pardubického kraje se sídlem v Pardubicích zn. KHSPA 05895/2021/HOK-Sy ze dne 12.04.2021 – SOUHLASNÉ ZÁVAZNÉ STANOVISKO S PODMÍNKAMI.
- Vyjádření společnosti VHOS, a. s., Ing.Mi/2021/9011433 ze dne 23.04.2021 – S PODMÍNKAMI.
- Vyjádření společnosti GasNet, s. r. o., zastoupené společností GridServices, s. r. o., zn. 5002371945, ze dne 25.05.2021, cit.: „V zájmovém území se nachází tato plynárenská zařízení a plynovodní přípojky: VTL PLYNOVOD DN 150.“ – S PODMÍNKAMI.
- Vyjádření o existenci sítě elektronických komunikací společnosti CETIN, a. s., č. j. 610516/21 ze dne 15.04.2023, cit.: „Dojde ke střetu se sítí elektronických komunikací (dále jen „SEK“) společnosti CETIN, a. s.“ – S PODMÍNKAMI.
- Sdělení o existenci energetického zařízení, sítě pro elektronickou komunikaci nebo zařízení technické infrastruktury v majetku společnosti ČEZ Distribuce, a. s., zn. 0101497554, ze dne 06.04.2021 a zn. 0101497556 ze dne 06.04.2021, cit.: „V majetku ČEZ Distribuce, a. s., se na Vámi uvedeném zájmovém území nachází nebo ochranným pásmem zasahuje energetické zařízení typu: Nadzemní síť NN, Podzemní síť NN, nadzemní VN, Stanice“.
- Souhlas společnosti ČEZ Distribuce s prováděním činností v ochranném pásmu zařízení distribuční soustavy v provozování ČEZ Distribuce, a. s., zn. 001114731275, ze dne 26.04.2021 – S PODMÍNKAMI.
- Sdělení o existenci komunikačního vedení společnosti ČEZ ICT Services, a. s., zn. 0700359247, ze dne 05.04.2021 a zn. 0700359249 ze dne 05.04.2021, cit.: „Dle vědomí společnosti ČEZ ICT Services, a. s., se na Vámi vymezeném zájmovém území nenachází komunikační zařízení v majetku společnosti ČEZ ICT Services, a. s.“.
- Sdělení o existenci komunikačního vedení společnosti Telco Pro Services, a. s., zn. 0201220031, ze dne 05.04.2021 a zn. 0201220033 ze dne 05.04.2021, cit.: „Dle vědomí společnosti Telco Pro“.

Services, a. s. se na Vámi vymezeném zájmovém území nenachází komunikační zařízení v majetku společnosti Telco Pro Services, a.s.“.

- Stanovisko správce povodí a bezejmenného vodního toku IDVT 10208261, Povodí Moravy, s. p., zn.: PM-15878/2021/5203/No ze dne 19.04.2021 – S PODMÍNKAMI.
- Souhlasné závazné stanovisko Sekce nakládání s majetkem Ministerstva obrany, odboru ochrany územních zájmů a státního odborného dozoru, spis. zn.: 111189/2021-1150-OÚZ-BR ze dne 26.04.2021.

Upozornění vyplývající z koordinovaného závazného stanoviska Městského úřadu Moravská Třebová č. j. MUMT 13282/2021 ze dne 03.05.2021:

1. Ochrana ovzduší

- Možným zdrojem znečišťování ovzduší bude případná prašnost z realizace záměru. Důrazně doporučujeme dodržovat všechna opatření ke snížení tohoto druhu znečišťování ovzduší (aplikovat účinná opatření k minimalizaci zatěžování okolí prachovými částicemi, např. mezideponie prašného materiálu plachtovat nebo kropit tak, aby jejich povrch nevysychal, při odvozu prašného materiálu používat plachtování nákladu na ložné ploše automobilů, pokud dojde ke znečištění veřejných komunikací dopravou, neprodleně provést očištění komunikace atd.). Při realizaci podobných záměrů v intravilánu města orgán ochrany ovzduší opakovaně zaznamenal stížnosti obyvatel na nadměrné znečišťování ovzduší prachovými částicemi.

2. Odpadové hospodářství

- O odpadech vznikajících v průběhu stavby a způsobu jejich odstranění nebo využití bude vedena průběžná evidence, kterou je původce odpadu povinen spolu s doklady, prokazující nakládání s odpady, předložit spolu se žádostí o závěrečnou kontrolní prohlídku stavby speciálnímu vodoprávnímu úřadu Městského úřadu Moravská Třebová, a to od všech původců odpadů.
- Upozorňujeme na povinnost vyplývající z nového zákona č. 541/2020 Sb., zákon o odpadech na § 15 odst. 2 písmeno c) původce odpadu je povinen v případě komunálního odpadu, který běžně produkuje, a stavebního a demoličního odpadu, který sám nezpracuje, mít jejich předání podle § 13 odst. 1 písm. e) v odpovídajícím množství **zajištěno písemnou smlouvou před jejich vznikem.**
- Při zařazování dalších odpadů z realizace záměru je nutné postupovat v souladu s § 4 vyhlášky č. 8/2021 Sb., o Katalogu odpadů.
- Při realizaci záměru je nutné dodržovat vyhlášku č. 130/2019 Sb., o kritériích, při jejichž splnění je asfaltová směs vedlejším produktem nebo přestává být odpadem. Tato nová prováděcí vyhláška zákona o odpadech nabyla účinnosti 01.06.2019.
- Případná vytěžená nekontaminovaná zemina, která je použita ve svém přirozeném stavu pouze v místě stavby, není odpadem. Využití mimo místo stavby se musí řídit vyhláškou č. 294/2005 Sb., o podmínkách ukládání odpadů na skládky a jejich využívání na povrchu terénu a změně vyhlášky č. 383/2001 Sb., o podrobnostech nakládání s odpady.
- Upozorňujeme také na **povinnost striktního dodržení hierarchie nakládání s odpady**, kterou řeší § 9a zákona o odpadech (předcházení vzniku odpadů, příprava k opětovnému použití, recyklace, jiné využití odpadů, odstranění). Odstranění odpadů na skládce je možné pouze v případě, že není možný jiný způsob nakládání s odpadem.

3. Ochrana lesa

- V projektové dokumentaci, a také v žádosti o koordinované stanovisko je uvedeno, že nedojde při realizaci stavby k dotčení pozemků určených k plnění funkcí lesa (PUPFL) vyžadující dočasné odnětí z PUPFL (po dobu realizace záměru). Pokud však při realizaci stavby dojde k dotčení parc. č. 72/1 v katastrálním území Radkov u Moravské Třebové (např. výkopem montážních jam nebo sond), je nutno dle níže uvedeného požádat o dočasné odnětí z PUPFL.
- Podle § 13 odst. 1 zákona o lesích musí být veškeré pozemky určené k plnění funkcí lesa účelně obhospodařovány podle lesního zákona. Jejich využití k jiným účelům je zakázáno. O výjimce z tohoto zákazu může rozhodnout orgán státní správy lesů na základě žádosti vlastníka lesního pozemku nebo ve veřejném zájmu. Při využití pozemků určených k plnění funkcí lesa k jiným účelům musí být zejména: a) přednostně použity pozemky méně významné z hlediska plnění funkcí lesa a zajištěno, aby použití pozemků co nejméně narušovalo hospodaření v lese a plnění jeho funkcí, b) dbáno, aby nedocházelo k nevhodnému dělení lesa z hlediska jeho ochrany a k ohrožení sousedních lesních porostů, c) nenarušována síť lesních cest, meliorací a hrazení bystřin v lesích a jiná zařízení sloužící lesnímu hospodářství; v případě nezbytného omezení jejich funkcí

musí být uvedena do původního stavu, a není-li to možné, zajištěno odpovídající náhradní řešení, d) zřizovány pozemní komunikace a průseky v lese tak, aby jejich zřízením nedošlo ke zvýšenému ohrožení lesa, zejména větrem a vodní erozí (§ 13 odst. 2 zákona o lesích). Odnětí pozemků a omezení jejich využívání řeší ustanovení §§ 15 - 18 zákona o lesích. Náležitosti žádosti o odnětí pozemků či omezení jejich využívání stanoví vyhláška Ministerstva zemědělství č. 77/1996 Sb., o náležitostech žádosti o odnětí nebo omezení a podrobnostech o ochraně pozemků určených k plnění funkcí lesa.

- Za účelem zachování plnění funkcí lesa na lesních pozemcích co nejdéle, je možno započít případné práce až po nabytí právní moci rozhodnutí o odnětí, které zároveň musí být vydáno před vydáním stavebního povolení. V případě, že stavba podléhá ohlašovací povinnosti (nevydává se stavební povolení) je nutné požádat o rozhodnutí o odnětí před zahájením ohlášené aktivity. Podle ustanovení § 16 odst. 1 zákona o lesích o dočasném odnětí rozhoduje ten orgán státní správy lesů, v jehož území se dotčené pozemky nebo jejich část nachází.

4. Ochrana vod

- Pokud bude při zemních pracích třeba odčerpávat podzemní vodu, bude nezbytné získat povolení k nakládání s vodami - k čerpání podzemních vod za účelem snižování jejich hladiny podle § 8 odst. 1 písm. b) č. 3 vodního zákona. Věcně a místně příslušným správním orgánem k vydání uvedeného povolení je Městský úřad Moravská Třebová - vodoprávní úřad. K vydání povolení k nakládání s vodami žadatel předkládá žádost, jejíž obsahové náležitosti a přílohy jsou stanoveny v příloze č. 1 k vyhlášce č. 183/2018 Sb., o náležitostech rozhodnutí a dalších opatření vodoprávního úřadu a o dokladech předkládaných vodoprávnímu úřadu, ve znění pozdějších předpisů.

Posouzení vodoprávního úřadu:

Vodoprávní úřad v souladu s ustanovením § 94o stavebního zákona posoudil, zda je stavební záměr v souladu s požadavky

- a) stavebního zákona a jeho prováděcích právních předpisů,
- b) na veřejnou dopravní nebo technickou infrastrukturu k možnosti a způsobu napojení nebo k podmínkám dotčených ochranných a bezpečnostních pásem,
- c) zvláštních právních předpisů a se závaznými stanovisky, popřípadě s rozhodnutími dotčených orgánů podle zvláštních právních předpisů nebo tohoto zákona, popřípadě s výsledkem řešení rozporů.

Vodoprávní úřad dále ověřil, že

- a) dokumentace je úplná, přehledná, a že jsou v odpovídající míře řešeny obecné požadavky na výstavbu,
- b) je zajištěn příjezd ke stavbě.

Vodoprávní úřad ověřil rovněž účinky budoucího užívání stavby.

Vodoprávní úřad v provedeném řízení přezkoumal předloženou žádost z hledisek uvedených v ustanoveních vodního zákona a stavebního zákona, dal možnost účastníkům řízení a dotčeným orgánům uplatnit závazná stanoviska a námítky, a zjistil, že vydáním povolení nejsou ohroženy zájmy chráněné zákony a zvláštními předpisy. Provedením stavby nedojde ke zhoršení stavu vodního útvaru a nebude mít za následek nedosažení dobrého stavu/potenciálu vod. Při přezkoumání žádosti a na základě shromážděných právně významných skutečností nebyly shledány důvody bránící vydání společného povolení na stavbu. Vodoprávní úřad rozhodl, jak je uvedeno ve výrocích tohoto rozhodnutí, za použití ustanovení právních předpisů ve výrocích uvedených.

Účastníci řízení s právem odvolání proti výroku č. 1. o vydání společného povolení na stavbu a jeho vedlejších výroků – další dotčené osoby – § 27 odst. 2 a 3 správního řádu, identifikováni označením pozemků a staveb evidovaných v katastru nemovitostí přímo dotčených vlivem záměru:

Pozemky dotčené připojením 19 ks přípojek: parc. č. 1289, 1184/2 v katastrálním území Rozstání u Moravské Třebové, st. p. 12, 15, 3, parc. č. 830/3, 752/4, 754/1, 819/1, 79/1, 79/2, 704/2, 58, 29, 705/5, 69/2, 66, p. p. 752/2, 73/2 v katastrálním území Radkov u Moravské Třebové.

Sousední pozemky: parc. č. 1188, 1184/1, 1184/2, 1185/9, 1185/13, 1194/2 v katastrálním území Rozstání u Moravské Třebové, parc. č. 238/34, 238/4 v katastrálním území Petřůvka u Městečka Trnávky, st. p. 2/2, 7, 11, 20, 76, 65, 54, 66, 9, 10, 13, 14, 15, parc. č. 26/1, 84/1, 76/2, 76/1, 79/1, 35, 34/3, 34/1,

28, 819/9, 84/2, 823/1, 740/4, 80/2, 72/2, 67/1, 705/5, 704/3, 61, 60, 811/2, 58, 53, 54/1, 49/1, 47, 45/1, 44, 31, 819/3, p. p. p. 740/2, 819/13, 819/12, 819/11, 819/10, 741, 742/1, 705/5, 73/2 v katastrálním území Radkov u Moravské Třebové.

Vypořádání s návrhy a námitkami účastníků:

- Účastníci neuplatnili návrhy a námitky.

Vypořádání s vyjádřeními účastníků k podkladům rozhodnutí:

- Účastníci se k podkladům rozhodnutí nevyjádřili.

Poučení účastníků:

Proti tomuto rozhodnutí se lze podle ustanovení § 81 odst. 1 správního řádu odvolat, a to ve lhůtě 15 dnů ode dne oznámení rozhodnutí. O odvolání rozhoduje Krajský úřad Pardubického kraje – vodoprávní úřad, odvolání se podává u Městského úřadu Moravská Třebová – vodoprávního úřadu. V odvolání se uvede, v jakém rozsahu se rozhodnutí napadá a dále namítaný rozpor s právními předpisy nebo nesprávnost rozhodnutí nebo řízení, jež mu předcházelo. Odvolání se podává s potřebným počtem stejnopisů tak, aby jeden stejnopis zůstal správnímu orgánu a aby každý účastník dostal jeden stejnopis. Nepodá-li účastník potřebný počet stejnopisů, vyhotoví je správní orgán na náklady účastníka. Odvoláním lze napadnout výrokovou část rozhodnutí, jednotlivý výrok nebo jeho vedlejší ustanovení. Odvolání jen proti odůvodnění rozhodnutí je nepřipustné.

Vodoprávní úřad po dni nabytí právní moci společného povolení zašle stavebníkovi jedno vyhotovení ověřené projektové dokumentace a štítek obsahující identifikační údaje o povolené stavbě.

Při provádění stavby je stavebník povinen:

- oznámít vodoprávnímu úřadu předem termín zahájení stavby, název a sídlo stavebního podnikatele, který bude stavbu provádět; změny v těchto skutečnostech oznámí neprodleně vodoprávnímu úřadu,
- před zahájením stavby umístit na viditelném místě u vstupu na staveniště štítek o povolení stavby a ponechat jej tam až do dokončení stavby; rozsáhlé stavby se mohou označit jiným vhodným způsobem s uvedením údajů ze štítku,
- zajistit, aby na stavbě nebo na staveništi byla k dispozici ověřená dokumentace stavby a všechny doklady týkající se prováděné stavby nebo její změny, popřípadě jejich kopie,
- ohlašovat vodoprávnímu úřadu fáze výstavby podle plánu kontrolních prohlídek stavby, umožnit provedení kontrolní prohlídky, a pokud tomu nebrání vážné důvody, této prohlídce se zúčastnit,
- ohlásit vodoprávnímu úřadu neprodleně po jejich zjištění závady na stavbě, které ohrožují životy a zdraví osob, nebo bezpečnost stavby,
- oznámít vodoprávnímu úřadu ukončení stavebních prací a zahájení užívání vodního díla.

Stavebník musí mít před započatím stavební činnosti všechna vyjádření a stanoviska aktualizovaná.

Dále je povinen tento záměr oznámít Archeologickému ústavu v. v. i. – adresa AV ČR, Letenská 4, 118 01 Praha 1 nebo elektronicky na adresu oznameni@arup.cas.cz a umožnit jemu nebo oprávněné organizaci provést na dotčeném území záchranný archeologický výzkum. V případě, že v souvislosti s přípravou stavby nebo při jejím provádění dojde k archeologickým nálezům, je stavebník povinen ihned podat oznámení vodoprávnímu úřadu a orgánu státní památkové péče, popřípadě Archeologickému ústavu AV ČR Praha a učinit nezbytná opatření, aby nález nebyl poškozen nebo zničen.

Stavba nesmí být zahájena, dokud rozhodnutí nenabude právní moci. Společné povolení má podle § 94p odst. 5 stavebního zákona platnost 2 roky. Společné povolení pozbývá platnosti, jestliže stavba nebyla zahájena v době jeho platnosti.

otisk úředního razítka

Ing. Pavel Báča
vedoucí odboru životního prostředí
oprávněná úřední osoba

Poplatek:

Správní poplatek podle zákona č. 634/2004 Sb., o správních poplatcích byl stanoven výzvou č. j. MUMT 34371/2021 ze dne 08.11.2021 a zaplacen dne 09.11.2021.

Příloha č. 1: Kopie koordinačního situačního výkresu C.3 z projektové dokumentace.

Příloha č. 2: Kopie situačního výkresu „Změna č. 1 – 12/2021“.

Obdrží:

žadatel (dodejka)

1. Skupinový vodovod Moravskotřebovska, Dobrovolný svazek obcí, IDDS: kcakf94
sídlo: Nádražní č.p. 1430/6, Předměstí, 571 01 Moravská Třebová 1

hlavní účastníci (dodejky)

2. Zdeněk Baranok, Radkov č.p. 1, 571 01 Moravská Třebová 1
3. Jana Bartošová, Ladova č.p. 430/6, Pokratice, 412 01 Litoměřice 1
4. Oldřich Bušina, Radkov č.p. 3, 571 01 Moravská Třebová 1
5. Jarmila Bušinová, Radkov č.p. 3, 571 01 Moravská Třebová 1
6. Marie Havlíčková, Lázy č.p. 8, Městečko Trnávka, 569 43 Jevíčko
7. Miloslav Herzog, Rozstání č.p. 90, 571 01 Moravská Třebová 1
8. Josef Járos, Radkov č.p. 5, 571 01 Moravská Třebová 1
9. Anežka Járosová, Radkov č.p. 5, 571 01 Moravská Třebová 1
10. Drahomír Lujka, Bránská č.p. 49/13, Město, 571 01 Moravská Třebová 1
11. Josef Lujka, Radkov č.p. 15, 571 01 Moravská Třebová 1
12. Lubomír Pecha, Radkov č.p. 48, 571 01 Moravská Třebová 1
13. Ludmila Pužiková, Pěčíkov č.p. 2, Městečko Trnávka, 571 01 Moravská Třebová 1
14. Vlasta Suchomelová, Radkov č.p. 6, 571 01 Moravská Třebová 1
15. Ivana Tomanová, Krumpach č.p. 1948/32, 789 01 Zábřeh
16. Rudolf Továrek, Radkov č.p. 12, 571 01 Moravská Třebová 1
17. Hana Továrková, Radkov č.p. 12, 571 01 Moravská Třebová 1
18. Lesy České republiky, s.p., IDDS: e8jcfns
sídlo: Přemyslova č.p. 1106/19, Nový Hradec Králové, 500 08 Hradec Králové 8
19. Obec Městečko Trnávka, IDDS: 3tgbs3
sídlo: Městečko Trnávka č.p. 5, 569 41 Městečko Trnávka
20. Obec Radkov, IDDS: qida5ae
sídlo: Radkov č.p. 4, 571 01 Moravská Třebová 1
21. Obec Rozstání, IDDS: 5dpa3uw
sídlo: Rozstání č.p. 80, 571 01 Moravská Třebová 1
22. Správa a údržba silnic Pardubického kraje, IDDS: ffhk8fq
sídlo: Doubravice č.p. 98, 533 53 Pardubice 19
zastoupení pro: Pardubický kraj, Komenského náměstí 125, 530 02 Pardubice

ostatní účastníci podle § 27 odst. 2 a 3 správního řádu (doručeno veřejnou vyhláškou)

Účastník řízení je dále podle § 109 písm. e) stavebního zákona vlastník sousedního pozemku nebo stavby na něm, může-li být jeho vlastnické právo prováděním stavby přímo dotčeno a podle § 109 písm. f) stavebního zákona ten, kdo má k sousednímu pozemku právo odpovídající věcnému břemenu, může-li být toto právo prováděním stavby přímo dotčeno. V souladu s ustanovením § 112 odst. 1 stavebního zákona se v případě řízení s velkým počtem účastníků v oznámení o zahájení řízení a v dalších úkonech řízení účastníci řízení podle § 109 písm. e) a f) stavebního zákona identifikují označením pozemků a staveb evidovaných v katastru nemovitostí přímo dotčených vlivem záměru. Jedná se o tyto pozemky a stavby na nich:

Pozemky dotčené přepojením 19 ks přípojek: parc. č. 1289, 1184/2 v katastrálním území Rozstání u Moravské Třebové, st. p. 12, 15, 3, parc. č. 830/3, 752/4, 754/1, 819/1, 79/1, 79/2, 704/2, 58, 29, 705/5, 69/2, 66, p. p. p. 752/2, 73/2 v katastrálním území Radkov u Moravské Třebové.

Sousední pozemky: parc. č. 1188, 1184/1, 1184/2, 1185/9, 1185/13, 1194/2 v katastrálním území Rozstání u Moravské Třebové, parc. č. 238/34, 238/4 v katastrálním území Petrůvka u Městečka Trnávky, st. p. 2/2, 7, 11, 20, 76, 65, 54, 66, 9, 10, 13, 14, 15, parc. č. 26/1, 84/1, 76/2, 76/1, 79/1, 35, 34/3, 34/1, 28, 819/9, 84/2, 823/1, 740/4, 80/2, 72/2, 67/1, 705/5, 704/3, 61, 60, 811/2, 58, 53, 54/1, 49/1, 47, 45/1, 44, 31, 819/3, p. p. p. 740/2, 819/13, 819/12, 819/11, 819/10, 741, 742/1, 705/5, 73/2 v katastrálním území Radkov u Moravské Třebové.

dotčené orgány (dodejky)

23. Hasičský záchranný sbor Pardubického kraje, územní odbor Svitavy, pracoviště Moravská Třebová, IDDS: 48taa69

sídlo: Teplého č.p. 1526, Zelené Předměstí, 530 02 Pardubice 2

24. Krajská hygienická stanice Pardubického kraje se sídlem v Pardubicích, územní pracoviště Svitavy, IDDS: 23wai86

sídlo: Mezi Mosty č.p. 1793, Bílé Předměstí, 530 03 Pardubice 3

25. Městský úřad Moravská Třebová, orgán státní správy lesů, nám. T. G. Masaryka č.p. 32/29, Město, 571 01 Moravská Třebová 1

26. Městský úřad Moravská Třebová, orgán územního plánování, nám. T. G. Masaryka č.p. 32/29, Město, 571 01 Moravská Třebová 1

27. Městský úřad Moravská Třebová, silniční správní úřad, nám. T. G. Masaryka č.p. 32/29, Město, 571 01 Moravská Třebová 1

28. Ministerstvo obrany ČR, Sekce nakládání s majetkem Ministerstva obrany, odbor ochrany územních zájmů a státního odborného do, IDDS: hjyaavk

sídlo: Tychonova č.p. 221/1, 160 00 Praha 6-Hradčany

na vědomí (dodejky)

29. CETIN a.s., IDDS: qa7425t

sídlo: Českomoravská č.p. 2510/19, 190 00 Praha 9-Libeň

30. ČEZ Distribuce, a. s., IDDS: v95uqfy

sídlo: Teplická č.p. 874/8, Děčín IV-Podmokly, 405 02 Děčín 2

31. GasNet, s.r.o., IDDS: rdxzhzt

sídlo: Klíšská č.p. 940/96, Klíše, 400 01 Ústí nad Labem 1

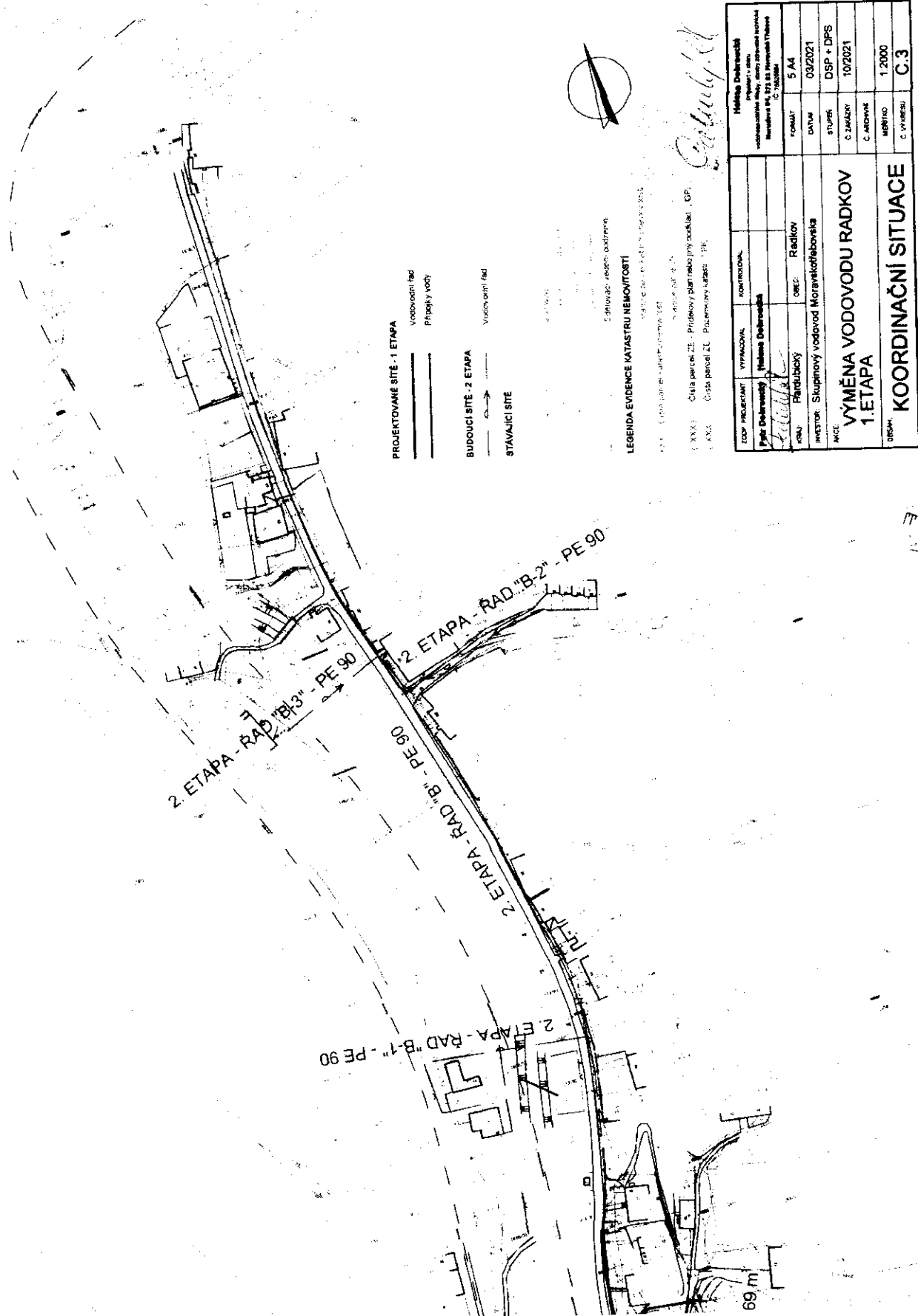
32. Povodí Moravy, s.p., IDDS: m49t8gw

sídlo: Dřevařská č.p. 932/11, Veverí, 602 00 Brno 2

33. VHOS, a. s., IDDS: r3pgv47

sídlo: Nádražní č.p. 1430/6, Předměstí, 571 01 Moravská Třebová 1

Příloha č. 1:



PROJEKTOVANÉ SÍŤE - 1. ETAPA
 Vodovodní řád
 Přípojky vodů

BUDOUCÍ SÍŤE - 2. ETAPA
 Vodovodní řád

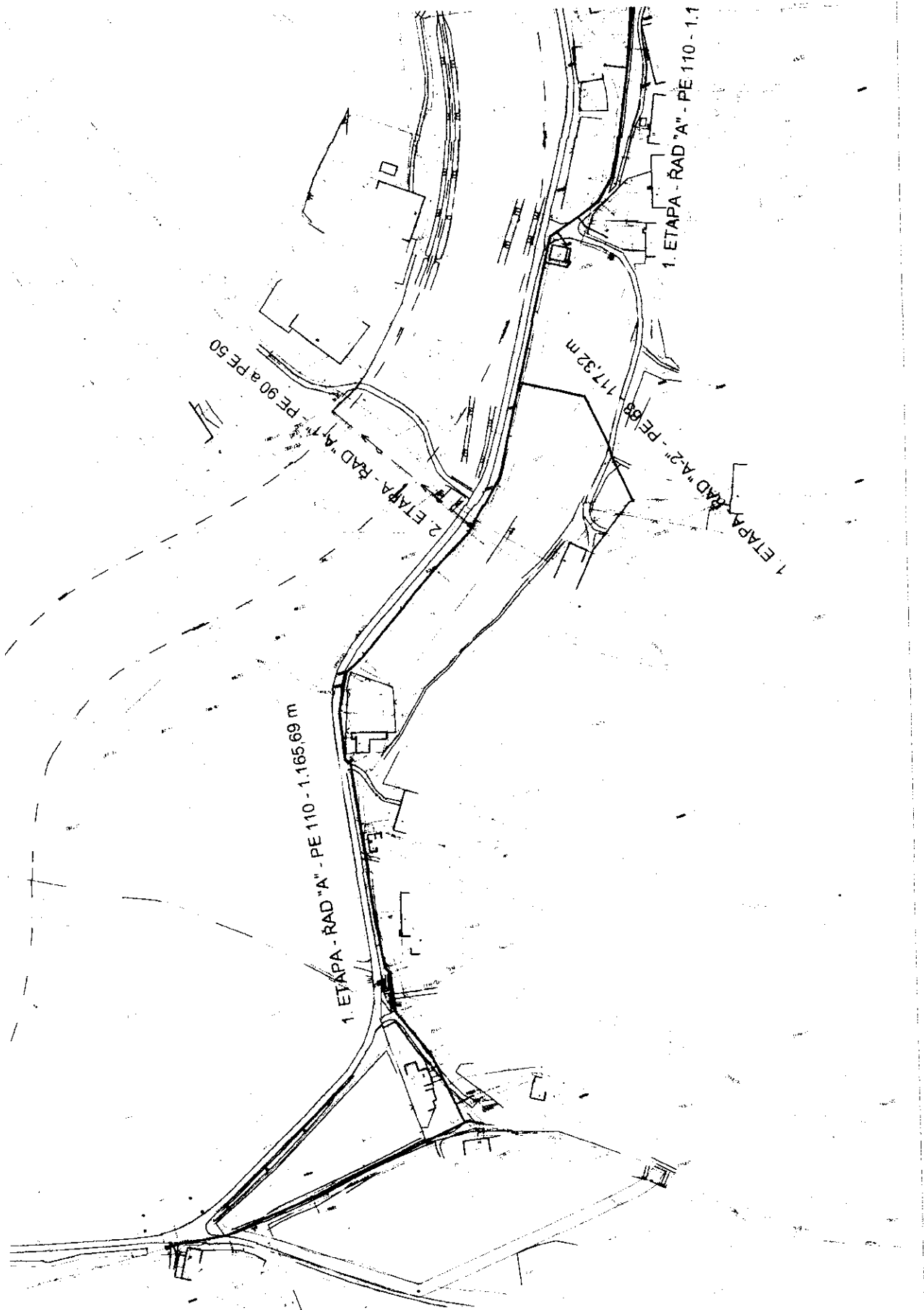
STÁVAJÍCÍ SÍŤE

LEGENDA EVIDENCE KATASTRU NEMOVITOSTÍ
 1. XXXX Číslo parcely ZE - Původový plán nebo jiný současný, OP
 2. XXXX Číslo parcely ZE - Původový plán - 1:100

ZOB. PRŮJEMNÍK	PRŮJEMNÍK	KONTROLNÍ	Měřítko Dle stavby Průřezový plán vodorovná měřítka: 1:200 vertikální měřítka: 1:100
Průj. Dle stavby Průřezový plán	Měřítko Dle stavby Průřezový plán	Průřezový plán	Průřezový plán
INVESTOR	SKUPINOVÝ VODOVOD MORAVSKOTÁBORSKA	FORMÁT	A4
AVČEK	VÝMĚNA VODOVODU RADKOV 1. ETAPA	STUPĚŇ	DSP + DPS
OBŠAH	KOORDINAČNÍ SITUACE	Č. ZÁKAZNÍK	10/2021
		Č. MĚŘENÍ	1.2000
		Č. VÝKRESU	C.3

Handwritten signature

7



obdrží k vyvěšení (dodejky):

34. Městský úřad Moravská Třebová, nám. T. G. Masaryka č.p. 32/29, Město, 571 01 Moravská Třebová – zasíláme **pro zveřejnění na úřední desce po dobu nejméně 15 dní (den vyvěšení a den sejmutí se do doby vyvěšení nezapočítávají)**, s vyznačením data vyvěšení a sejmutí bude vráceno Městskému úřadu Moravská Třebová – vodoprávnímu úřadu.

Úřední deska Městského úřadu Moravská Třebová

Vyvěšeno dne: (jméno, příjmení, podpis, razítko)

Sejmuto dne: (jméno, příjmení, podpis, razítko)

Elektronická úřední deska Městského úřadu Moravská Třebová

Vyvěšeno dne: (jméno, příjmení, podpis, razítko)

Sejmuto dne: (jméno, příjmení, podpis, razítko)

35. Obecní úřad Městečko Trnávka, IDDS: 3tgbcs3, Městečko Trnávka č.p. 5, 569 41 Městečko Trnávka – zasíláme **pro zveřejnění na úřední desce po dobu nejméně 15 dní (den vyvěšení a den sejmutí se do doby vyvěšení nezapočítávají)**, s vyznačením data vyvěšení a sejmutí bude vráceno Městskému úřadu Moravská Třebová – vodoprávnímu úřadu.

Úřední deska Obecního úřadu Městečko Trnávka

Vyvěšeno dne: (jméno, příjmení, podpis, razítko)

Sejmuto dne: (jméno, příjmení, podpis, razítko)

Elektronická úřední Obecního úřadu Městečko Trnávka

Vyvěšeno dne: (jméno, příjmení, podpis, razítko)

Sejmuto dne: (jméno, příjmení, podpis, razítko)


36. Obecní úřad Radkov, IDDS: qida5ae, Radkov č.p. 4, 571 01 Moravská Třebová 1 – zasíláme **pro zveřejnění na úřední desce po dobu nejméně 15 dní (den vyvěšení a den sejmutí se do doby vyvěšení nezapočítávají)**, s vyznačením data vyvěšení a sejmutí bude vráceno Městskému úřadu Moravská Třebová – vodoprávnímu úřadu.

Úřední deska Obecního úřadu Radkov

Vyvěšeno dne: (jméno, příjmení, podpis, razítko)

Sejmuto dne: (jméno, příjmení, podpis, razítko)

Elektronická úřední deska Obecního úřadu Radkov

Vyvěšeno dne: 31.1.2024 OLDŘICH LINDA  (jméno, příjmení, podpis, razítko)

Sejmuto dne: (jméno, příjmení, podpis, razítko)

37. Obecní úřad Rozstání, IDDS: 5dpa3uw, Rozstání č.p. 80, 571 01 Moravská Třebová I
– zasíláme **pro zveřejnění na úřední desce po dobu nejméně 15 dní (den vyvěšení a den sejmutí se do doby vyvěšení nezapočítávají)**, s vyznačením data vyvěšení a sejmutí bude vráceno Městskému úřadu Moravská Třebová – vodoprávnímu úřadu.

Úřední deska Obecního úřadu Rozstání

Vyvěšeno dne: (jméno, příjmení, podpis, razítko)

Sejmuto dne: (jméno, příjmení, podpis, razítko)

Elektronická úřední deska Obecního úřadu Rozstání

Vyvěšeno dne: (jméno, příjmení, podpis, razítko)

Sejmuto dne: (jméno, příjmení, podpis, razítko)

Městský úřad Moravská Třebová a obecní úřady obcí Městečko Trnávka, Radkov a Rozstání se tímto žádají o:

- 1. vyvěšení tohoto oznámení s potvrzením o dni vyvěšení,**
- 2. sejmutí tohoto oznámení nejdříve po 15 dnech (den vyvěšení a den sejmutí se do doby vyvěšení nezapočítávají) od vyvěšení s potvrzením o dni sejmutí,**
- 3. zaslání takto potvrzeného oznámení zpět na Městský úřad Moravská Třebová – vodoprávní úřad, nám. T. G. Masaryka 29, 571 01 Moravská Třebová**